



# Unesco

EINE REISE ZU DEN SCHÄTZEN  
DER BODENSEE-GESCHICHTE

*Discover the treasures from Lake Constance's past*



VIER LÄNDER REGION  
BODENSEE®



Bild: Florian Bilger

## LIEBE BESUCHERINNEN UND BESUCHER,

die internationale Bodenseeregion bildet durch die Vielzahl kultureller Schätze eine einzigartige Kulturlandschaft. Das zeigt sich insbesondere auch durch die hohe Dichte von UNESCO Welterbestätten in der Bodenseeregion.

Sie haben die fantastische Möglichkeit, eine besondere Auswahl spannender Orte der Vergangenheit auf engstem Raum zu erleben – eine Reise von der Jungsteinzeit bis ins späte Mittelalter. Lassen Sie sich von unserer Zusammenstellung inspirieren und beginnen Sie schon heute Ihre unvergessliche Entdeckungstour in der einmaligen Kulturlandschaft Bodensee.

Mit Ihrer Reise in die Vergangenheit unterstützen Sie uns dabei, das gemeinsame Natur- und Kulturerbe der internationalen Bodenseeregion für künftige Generationen zu erhalten. Herzlichen Dank!

### *Dear Visitor,*


*The multinational Lake Constance region is a fascinating landscape offering a wealth of cultural treasures. This is reflected in the tremendous concentration of UNESCO World Heritage sites to be found in the region.*

*You have a fantastic opportunity to see a whole host of historical sites within a compact area - it is like taking a journey from the Neolithic Age to the late Middle Ages. We hope you will feel inspired by our brochure and embark on an unforgettable journey of discovery in the unique cultural landscape of Lake Constance.*

*By visiting these historical sites, you are helping us to preserve the natural and cultural heritage of the region for generations to come. Thank you.*

### **Jürgen Ammann**

Geschäftsführer der Internationalen Bodensee-Tourismus GmbH (IBT), Konstanz  
Managing Director, Internationale Bodensee Tourismus GmbH (IBT), Constance





08




10




12



14



16



18

### Erbe der Menschheit

Etwa 2.100 Handschriften, 1.600 Inkunabeln, Frühdrucke und über 160.000 Bücher, aufbewahrt in der Stiftsbibliothek St.Gallen, überzeugten die UNESCO. Schon seit 1983 ist die älteste Bibliothek der Schweiz ein Welterbe.

Auch die Insel Reichenau sicherte sich mit der Geschichte eines großen, mittelalterlichen Benediktinerklosters im Jahre 2000 einen Platz in der UNESCO Welterbeliste.

In den Alpenanrainerstaaten Schweiz, Österreich, Slowenien, Italien, Frankreich und Deutschland stießen Forscher auf insgesamt rund 1.000 Pfahlbaustationen. 111 Fundstätten der Jungsteinzeit und der frühen Metallzeiten (5. bis 1. Jahrtausend v. Chr.) nahm die UNESCO 2011 unter dem Namen „Prähistorische Pfahlbauten um die Alpen“ als Welterbe auf. 15 dieser ausgewählten Fundstätten liegen in Baden-Württemberg.

### The heritage of mankind

*The 2,100 manuscripts, 1,600 incunabula, early prints and 160,000 books at the Abbey Library of St. Gallen have been acknowledged by UNESCO for their cultural significance - Switzerland's oldest library has held World Heritage status since 1983.*

*The Monastic Island of Reichenau, which illustrates the role played by a great Benedictine abbey in the Middle Ages, also secured a place on the UNESCO World Heritage list in the year 2000.*


*Researchers have discovered around 1,000 pile-dwelling sites in the Alpine regions of Switzerland, Austria, Slovenia, Italy, France and Germany. Some 111 sites from the Neolithic Age and early Bronze and Iron Age (dating from 5000 BC to 1000 BC) were awarded World Heritage status by UNESCO in 2011 under the banner 'Prehistoric Pile Dwellings around the Alps'. Fifteen of these sites are located in Baden-Württemberg.*




20



22



24



26



28



## EINSTIEG *Introduction*

Vorwort <i>Foreword</i>	03
Allgemeines <i>General</i>	04
Inhaltsverzeichnis <i>Contents</i>	05
Bodenseekarte <i>Map of Lake Constance</i>	06

## WELTERBESTÄTTEN *Unesco World Heritage sites*


Reichenau <i>Reichenau</i>	08
Konstanz <i>Constance</i>	10
Wangen <i>Wangen</i>	12
Allensbach <i>Allensbach</i>	14
Bodman <i>Bodman</i>	16

Sipplingen <i>Sipplingen</i>	18
Unteruhldingen <i>Unteruhldingen</i>	20
Bad Schussenried <i>Bad Schussenried</i>	22
Bad Buchau <i>Bad Buchau</i>	24
Thurgau <i>Thurgau</i>	26
St.Gallen <i>St.Gall</i>	28

## WEITERE INFORMATIONEN *Further information*

Kontaktdaten <i>Useful addresses</i>	30
Veranstaltungen <i>Events</i>	34
Impressum <i>Acknowledgements</i>	35









- 1| Reichenau  
*Reichenau*
- 2| Konstanz  
*Constance*
- 3| Wangen  
*Wangen*
- 4| Allensbach  
*Allensbach*
- 5| Bodman  
*Bodman*
- 6| Sipplingen  
*Sipplingen*
- 7| Unteruhldingen  
*Unteruhldingen*
- 8| Bad Schussenried  
*Bad Schussenried*
- 9| Bad Buchau  
*Bad Buchau*
- 10| Thurgau  
*Thurgau*
- 11| St.Gallen  
*St.Gall*



ROMANIK PUR

# KLOSTERINSEL

*Monastic Island of Reichenau*

# REICHENAU



Die Klosterinsel Reichenau hat seit 2000 einen Platz auf der UNESCO Welterbe-Liste inne. Die religiöse und kulturelle Bedeutung eines großen, mittelalterlichen Benediktinerklosters, die drei romanischen Kirchen und die sorgfältig restaurierten Wandmalereien waren ausschlaggebend für die Aufnahme und prägen das Bild der Insel Reichenau bis heute.

*The Monastic Island of Reichenau has held a place on the UNESCO World Heritage List since 2000. The religious and cultural importance of its great medieval Benedictine abbey, its three Romanesque churches and the meticulously restored murals were the deciding factors for UNESCO's inscription and still shape the image of the island today.*





## Kloster und Kirchen

Der Wanderbischof Pirmin gründete 724 ein Benediktinerkloster auf der Reichenau. Es entwickelte sich zu einem geistigen Zentrum des Abendlandes. Nach der karolingisch-ottonischen Epoche verlor das Kloster jedoch an Bedeutung. Es wurde 1540 in ein Priorat umgewandelt und später, im Jahre 1757, von Papst Benedikt XIV. vollständig aufgelöst.

Zeugen dieser Vergangenheit sind drei romanische Kirchen. Das Münster St. Maria und Markus in Reichenau-Mittelzell, eine dreischiffige Basilika mit einer reich gefüllten Schatzkammer. St. Georg in Reichenau-Oberzell, ein fast unveränderter, romanischer Kirchenbau, in dessen Inneren Sie weltberühmte Wandbilder aus dem 10. Jahrhundert besichtigen können. Und St. Peter und Paul in Reichenau-Niederzell, eine doppeltürmige romanische Kirche des 11. und 12. Jahrhunderts.



### *Abbey and churches*

*The itinerant bishop Pirmin founded a Benedictine abbey on the Island of Reichenau in 724 AD. It became a spiritual centre of the western world. After the Carolingian and Ottonian eras, however, the abbey lost its importance. It was converted into a priory in 1540 and later, in 1757, dissolved by Pope Benedict XIV.*

*Three Romanesque churches bear witness to its fascinating past: the Minster of St. Mary and St. Mark in Reichenau-Mittelzell, a triple-naved basilica with a rich treasury; St. George's in Reichenau-Oberzell, an almost completely unaltered Romanesque church, inside which you can see famous murals from the 10th century; and the Church of St. Peter and St. Paul in Reichenau-Niederzell, a Romanesque church from the 11th and 12th century with two towers.*

### MUSEEN AUF DER REICHENAU

Zusammen mit den drei romanischen Kirchen bilden die drei Museen ein ausführliches „Informationsnetzwerk“ zum Welterbe. Informieren Sie sich hier ausführlicher über die kulturhistorische Bedeutung der Insel. [➤ www.museumreichenau.de](http://www.museumreichenau.de)

### SCHATZKAMMER IM MÜNSTER ST. MARIA UND MARKUS

Betreten Sie die Schatzkammer des Münsters und entdecken Sie hochwertige Reliquenschreine und weitere Kunstschätze aus vergangener Zeit. [➤ www.reichenau.de](http://www.reichenau.de)

### KIRCHEN

Sie sind ganzjährig von 9 bis 17 Uhr geöffnet (saisonal teilweise verlängert). Während der Gottesdienste ist eine Besichtigung nicht möglich. Aus konservatorischen Gründen ist die Kirche St. Georg i.d.R. in den Monaten Mai bis September geschlossen. Eine Besichtigung ist dann nur im Rahmen einer Führung möglich.

**Die Adressen aller Museen finden Sie auf den Seiten 30/31.**

DREIMAL

# KONSTANZER

## *Pile dwellings in Constance*

# PFAHLBAUTEN

In den Regionen Bodensee und Oberschwaben fand man prähistorische Pfahlbauten, welche in die Welterbe-Liste aufgenommen wurden. Als einzige dieser Gemeinden verzeichnet die Stadt Konstanz gleich drei UNESCO-Fundstätten auf ihrer Gemarkung.

*Prehistoric pile dwellings discovered in the regions of Lake Constance and Upper Swabia have now been inscribed on the World Heritage list. Constance is the only place that boasts three UNESCO archaeological sites within its town boundaries.*

### Konstanz-Hinterhausen


Die bereits 1859 gefundene Pfahlbaustätte liegt am Nordufer des Konstanzer Trichters. Ein ausgedehntes Pfahlfeld und zahlreiche Fundstücke erzählen eine spannende Siedlungsgeschichte der Jungsteinzeit. Nahe der Rheinfurt bei Konstanz gelegen, gehört Hinterhausen zu einer Gruppe von Siedlungen, die als Kontrollstation am Rheinübergang fungierten.

### Litzelstetten-Krähenhorn

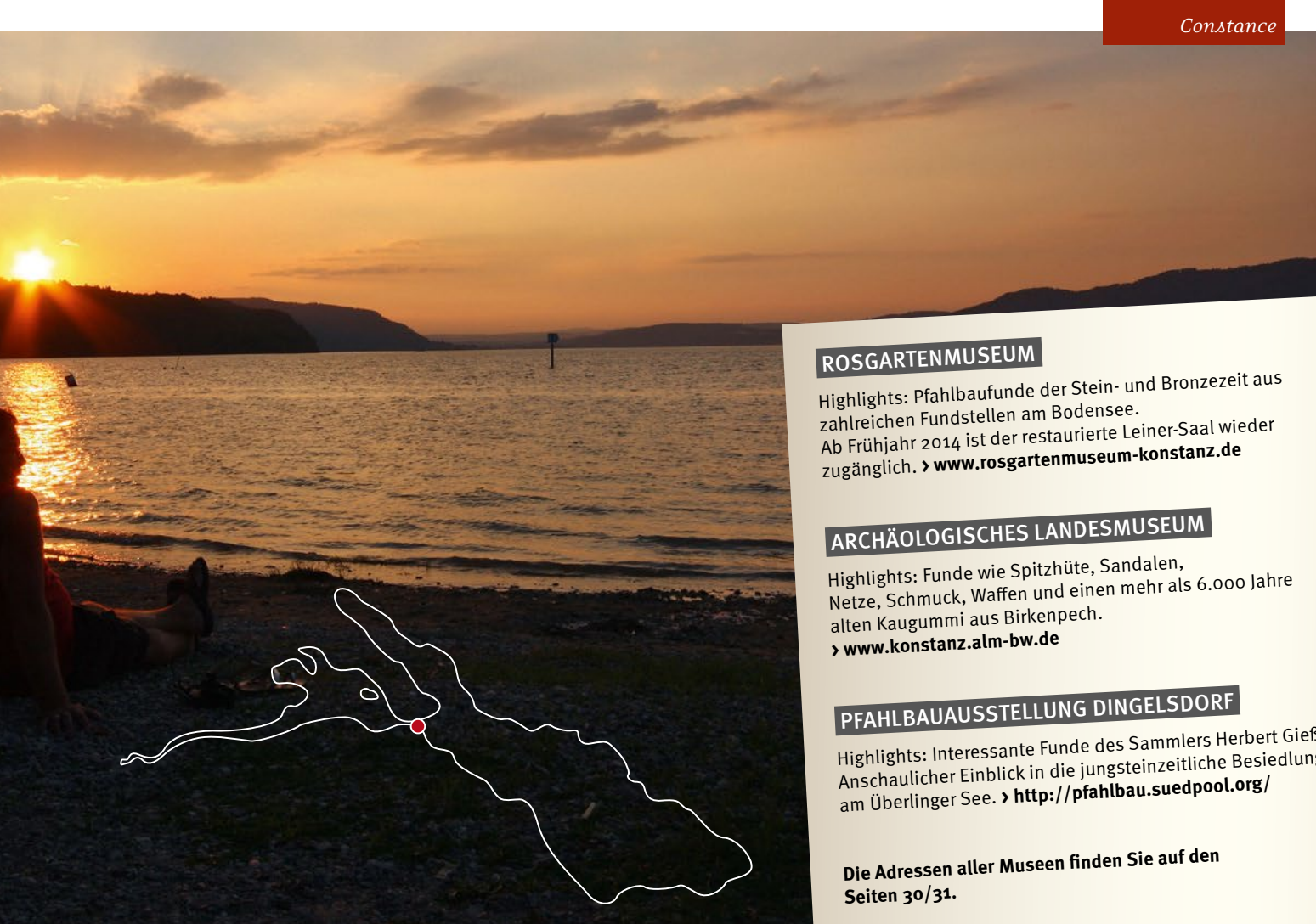
Diese Pfahlbausiedlung wurde 1899 entdeckt und liegt auf einer Landzunge am Nordufer der Halbinsel Bodanrück, direkt neben dem Strandbad. Ein ausgedehntes Pfahlfeld sowie zwei durch Seekreide getrennte Kulturschichten sind klare Hinweise auf eine längere Besiedlungsdauer in der frühen und späten Jungsteinzeit.

### Wollmatingen-Langenrain

Gut geschützt und ständig von Wasser bedeckt, liegt an der Spitze der Schilfinsel die 1882 entdeckte Fundstätte Wollmatingen-Langenrain. Sie ist eine der wenigen spätbronzezeitlichen und gleichzeitig exzellent erhaltenen Siedlungen des Bodensees. Die Einwohner dieser Pfahlbausiedlung kontrollierten ebenfalls die Verkehrswege – entscheidend im Zusammenhang von Kommunikation und Transport.







### ROSGARTENMUSEUM

Highlights: Pfahlbaufunde der Stein- und Bronzezeit aus zahlreichen Fundstellen am Bodensee.  
Ab Frühjahr 2014 ist der restaurierte Leiner-Saal wieder zugänglich. > [www.rosgartenmuseum-konstanz.de](http://www.rosgartenmuseum-konstanz.de)

### ARCHÄOLOGISCHES LANDESMUSEUM

Highlights: Funde wie Spitzhüte, Sandalen, Netze, Schmuck, Waffen und einen mehr als 6.000 Jahre alten Kaugummi aus Birkenpech.  
> [www.konstanz.alm-bw.de](http://www.konstanz.alm-bw.de)

### PFHLBAUAUSSTELLUNG DINGELSDORF

Highlights: Interessante Funde des Sammlers Herbert Gieß. Anschaulicher Einblick in die jungsteinzeitliche Besiedlung am Überlinger See. > <http://pfahlbau.suedpool.org/>

**Die Adressen aller Museen finden Sie auf den Seiten 30/31.**

#### Constance-Hinterhausen

Discovered back in 1859, this pile-dwelling site lies on the northern shore of Constance's Trichter bay. The extensive pile field and the wealth of archaeological finds shed light on the fascinating history of a Neolithic settlement. Located near the ford of the river Rhine at Constance, Hinterhausen is one of a group of settlements that served as a control station at the crossing on the Rhine.

#### Litzelstetten-Krähenhorn

This pile-dwelling site was discovered in 1899 and is located on a promontory on the northern shore of the Bodanrück peninsula, right next to a bathing beach. The large pile field and two layers of human habitation, separated by lacustrine chalk, are clear indications of a longer period of settlement here in the early and late Neolithic Age.

#### Wollmatingen-Langenrain

Well protected and permanently submerged, the Wollmatingen-Langenrain site is situated on the edge of an island of reeds. Found in 1882, it is one of the few well-preserved settlements on Lake Constance dating from the Late Bronze Age. The inhabitants of this pile dwelling also controlled the traffic routes, which were vital for communication and transportation.

DOPPELPAK

# DIE ERSTE UND

*The first and the oldest*

# DIE ÄLTESTE

Die beiden UNESCO-Welterbestätten Wangen-Hinterhorn und Hornstaad-Hörnle liegen am Rheinsee. Wangen-Hinterhorn gilt als die erste, am Bodensee entdeckte, Pfahlbausiedlung. Auf die ältesten Siedlungsspuren am Bodensee stieß man in Hornstaad-Hörnle. Archäologen des Landesamtes für Denkmalpflege deckten hier einen der ältesten Hausgrundrisse der gesamten Bodenseeregion auf.

*The two UNESCO World Heritage sites of Wangen-Hinterhorn and Hornstaad-Hörnle are situated on the part of Lake Constance known as the Rheinsee. While Wangen-Hinterhorn is thought to be the first pile dwelling discovered on Lake Constance, traces of the oldest settlement are found at Hornstaad-Hörnle. Archaeologists from the State Office for Heritage Management uncovered remnants of house foundations here, which are among the oldest in the whole Lake Constance region.*



### Wangen-Hinterhorn

Der Wangener Ratsschreiber und Rebbauer Kaspar Löhle barg 1856 uralte Gegenstände am Bodenseeufer. Zwei Jahre zuvor fand man am Zürichsee Pfahlbauten-Überreste. Der Zusammenhang war geschaffen und die erste Pfahlbausiedlung am Bodensee entdeckt. Das Pfahlbaufieber griff um sich. Schon nach wenigen Jahren kamen ständig neue Pfahlbauten ans Licht. Viele Funde gelangten durch Tausch und Handel in britische, französische und deutsche Museen. Die Fundstelle Wangen-Hinterhorn weist durch Luftabschluss und ständige Wasserabdeckung außerordentliche Erhaltungsbedingungen auf. Reste seltener Textilien, darunter ein Hut, sind gut erhalten.

### Hornstaad-Hörnle

Diese Pfahlbaustation entdeckte M. Koch in den Jahren 1856 und 1857. Sie liegt im Naturschutzgebiet Hornspitze, wurde bisher am längsten und besten untersucht und sie gehört zu den ältesten Pfahlbausiedlungen am Bodensee. Siedler errichteten im Jahre 3918 v. Chr. am Hornstaad-Hörnle das erste Haus. Über die Zeit entstand daraus ein großes, vom Handel geprägtes Dorf. Kerne der Kornelkirsche, importierte Feuersteine, Felsgesteingeräte und der älteste Kupferfund nördlich der Alpen weisen auf zahlreiche Fernhandelskontakte hin.

### Wangen-Hinterhorn

*Kaspar Löhle, a town clerk and winemaker from Wangen, recovered ancient artefacts on the shores of Lake Constance in 1856. Two years earlier, traces of pile dwellings had been found on Lake Zürichsee. The connection was made and the first pile-dwelling settlement was discovered on Lake Constance. The interest in these ancient settlements gained currency, and after a few years, new pile dwellings were constantly coming to light. Through trade and exchange, many archaeological finds made their way into British, French and German museums. With the exclusion of air and constant water coverage, the Wangen-Hinterhorn site has optimal conditions for preservation. Remnants of rare textiles, including a hat, have been found well preserved.*

### Hornstaad-Hörnle

*This pile dwelling, situated in the Hornspitze nature conservation area, was discovered by M. Koch in 1856 and 1857. It has been subject to the longest and most thorough research and is one of the oldest pile-dwelling settlements on Lake Constance. Settlers built the first house at Hornstaad-Hörnle in 3918 BC. Over the course of time, it developed into a large village that flourished from trade. Seeds from Cornelian cherries, imported flints, rock implements and the oldest copper findings north of the Alps indicate long-distance trade networks.*



Kupferscheibe  
Copper disc



Hut aus Zwirngeflecht (Baumbast)  
Hat of woven yarn (wood bast)

### MUSEUM FISCHERHAUS

Highlights: Zahlreiche archäologische Funde wie Knochenwerkzeuge, eine Harpune, oder ein Vorratstopf – das größte am Bodensee gefundene Gefäß. > [www.museum-fischerhaus.de](http://www.museum-fischerhaus.de)

### HERMANN-HESE-HÖRI-MUSEUM

Highlights: Getreidevorräte, Töpfe, Beile, steinzeitliche Alltagsgegenstände und das Modell einer gesamten Siedlung. > [www.hermann-hesse-hoeri-museum.de](http://www.hermann-hesse-hoeri-museum.de)

Die Adressen aller Museen finden Sie auf den Seiten 30/31.

## UNTERWASSER

# PFAHLBAUTEN ALLENSBACH STRANDBAD

*Pile dwellings at Allensbach Beach*

Zollinspektor K. Dehoff stieß bereits 1861 auf eine Pfahlbausiedlung, die heute inmitten des Allensbacher Strandbades liegt. Doch keine Bange. Der Badespaß ist nicht eingeschränkt. Mächtige Seekreideschichten, Strandwälle und moderne Kiesschüttungen schützen die jungsteinzeitlichen Siedlungen.

*Customs inspector K. Dehoff discovered a pile dwelling in 1861 which today lies in the middle of Allensbach beach. But don't worry, there are no restrictions on swimming! The Neolithic settlements are protected by thick layers of lacustrine limestone, beach walls and modern gravel deposits.*

## Ein Strandbad schreibt Geschichte

Die Siedlungen von Allensbach-Strandbad sind durch den Allensbacher Dolch berühmt geworden, ein Dolch von 16 cm Länge und einem Alter von rund 4.900 Jahren. Er ist der einzige vollständig erhaltene Dolch dieser Art. Die Klinge ist aus italienischem Feuerstein, die Schäftung aus Holunderholz. Mit Birkenteer, dem Alleskleber der Steinzeit, wurde die Klinge in der Schäftung befestigt. Außen erkennt man die Abdrücke einer Umschnürung. Ebenso sensationell und außergewöhnlich wie dieser Dolch sind auch zwei Schuhe aus Gehölzbast. Beilklingen aus Edelserpentin, Schmuckperlen aus Dentalium und auch Kerne der Kornelkirsche weisen auf überregionale Handelskontakte der Pfahlbausiedler in Allensbach hin.



Flechtschuh aus Bast  
Woven bast shoe



Dolch mit Klinge aus Feuerstein  
Dagger with blade made of flint





### *A beach makes history*

*The settlements at Allensbach beach became famous because of the Allensbach dagger, which is 16cm in length and approximately 4,900 years old. It is the only completely intact dagger of this kind. The blade is made from Italian flint and the handle from elderwood. The blade was connected to the handle using birch tar, the super glue of the Stone Age. On the outside, you can see markings left by cord that had been wrapped around the dagger. Equally sensational and exceptional are two shoes made from wooden bast. Axe blades constructed from noble serpentine, decorative beads from tusk shells and seeds of the Cornelian cherry are indications of long-distance trade by the settlers.*

### **HEIMATMUSEUM ALLENSBACH**

Highlights: Steinzeitdolch aus Feuerstein und jungsteinzeitliche Funde aus dem westlichen Bodenseegebiet. ▶ [www.museum-allensbach.de](http://www.museum-allensbach.de)

**Die Adressen aller Museen finden Sie auf den Seiten 30/31.**



RAFFINIERT

# PFAHLBAUTEN

*Pile dwellings in Bodman-Schachen*

# BODMAN-SCHACHEN



Verzierte Amphore  
*Decorated amphora*

Bodman-Schachen liegt am Ufer des Überlinger Sees im Naturschutzgebiet Schachenhorn, einem verlandeten Mündungsdelta der Stockacher Aach. Wann genau diese Pfahlbausiedlung entdeckt wurde, ist nicht überliefert. Forscher tippen jedoch auf einen Zeitraum zwischen 1854 und 1866. Eines ist aber sicher: Bodman-Schachen steht für die Früh- und Mittelbronzezeit und liefert wichtige Erkenntnisse über die Metallverarbeitung.

*Bodman-Schachen lies on the shore of Überlinger See, the northern section of the Lake Constance, in the Schachenhorn conservation area, a silted delta of the Stockacher Aach river. History doesn't tell us exactly when this pile dwelling was discovered. Researchers estimate somewhere between 1854 and 1866. One thing is certain: Bodman-Schachen represents the Early and Middle Bronze Age and provides important findings about metalworking.*





### Bodman-Schachen

Um 1866 notierte A. Ley, dass er erste Fundstücke am Schachenhorn entdeckte. Der Forscher K. Schumacher organisierte um das Jahr 1900 wissenschaftliche und systematische Ausgrabungen. Dabei wurde die Stätte skizzenhaft dokumentiert. Später, in den Jahren 1982 bis 1984, 1986 und 1996 untersuchten archäologische Forschungstaucher des Landesamtes für Denkmalpflege die Fundstätte. Die gut erhaltene, dreiphasige Schichtfolge zählt zu den wichtigsten Erkenntnissen. Sie enthält Funde der „Singener Gruppe“, der „Arbon-Kultur“ und der mittelbronzezeitlichen Hügelgräberkultur. Die Bodman-Schachen-Bewohner hatten außerdem Kontakte zu Pfahlbausiedlungen in Norditalien. Sie nutzten spezielle Flecklinge – kleine, schmale Holzbretter, die das Absinken der Hauspfähle verhindern – wie es von norditalienischen Pfahlbausiedlungen bekannt ist.

### Bodman-Schachen

*Around 1866, A. Ley noted that he had discovered some artefacts on the Schachenhorn peninsula. In around 1900, the researcher K. Schumacher organised scientific and systematic excavations. While doing so, sketches were made of the site. Later, in 1982 to 1984, 1986 and 1996, archaeological research divers from the State Office for Heritage Management carried out exploration of the site. The well preserved, three-layer stratigraphy is among the most important findings. It contains finds relating to the Singen Group, the Arbon civilisation and the tradition of burial mounds in the Middle Bronze Age. The inhabitants at Bodman-Schachen also had contact with pile-dwelling settlements in northern Italy. They used special boards that were small and narrow to prevent the stilts of the houses sinking - the same is known of pile dwellings in northern Italy.*

### MUSEUM BODMAN-LUDWIGSHAFEN


Das Heimatmuseum in Bodman ist geschlossen, ein neues Museum ist in Planung. Einblicke in die aktuelle Konzeption bekommen Sie auf [www.fvm-bl.de](http://www.fvm-bl.de).

Erleben Sie die archäologischen Schätze mit unserer Interaktiven Führung.

Weitere Infos erhalten Sie hier:  
 Tourist-Information Bodman-Ludwigshafen  
 Hafestraße 5  
 78351 Bodman-Ludwigshafen  
 Tel +49 7773 9300-40  
 Fax +49 7773 9300-43  
[info@bodman-ludwigshafen.de](mailto:info@bodman-ludwigshafen.de)  
[www.die-Ersten-am-See.de](http://www.die-Ersten-am-See.de)



**Die Adressen aller Museen finden Sie auf den Seiten 30/31.**



GROSSARTIG

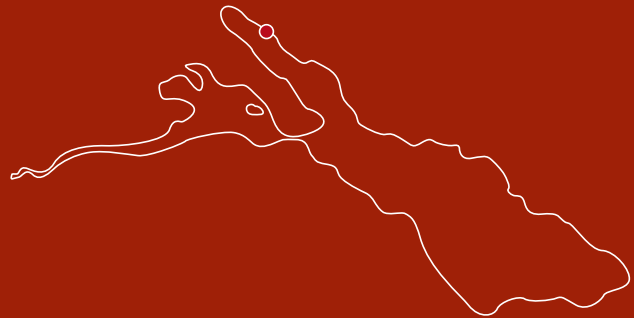
# PFAHLBAUTEN

*Pile dwellings in a prime location*

# IN BESTER LAGE

Sipplingen-Osthafen zählt zu den „Prähistorischen Pfahlbauten um die Alpen“ und liegt am nördlichen Ufer des Bodensees, zwischen Bodman-Ludwigshafen und Überlingen, direkt am Fuß des Sipplinger Steilufers – einer der schönsten Kulturlandschaften Südwestdeutschlands.

*Sipplingen-Osthafen is one of the ‚Prehistoric Pile Dwellings around the Alps‘ recognised by UNESCO and lies on the northern shore of Lake Constance between Bodman-Ludwigshafen and Überlingen, at the foot of the Sipplinger Steilufer (Sipplingen cliff), one of the most scenic landscapes in southwest Germany.*





### Pfahlbauten Sipplingen-Osthafen

Kaum war die Pfahlbaustation in Sipplingen um 1864/65 gefunden, wusste man eines sofort: sie gehört mit 700 Metern Länge zu den größten Siedlungen am Bodensee. Bis heute sind Überreste von rund 20 Dörfern bekannt, die Siedler zwischen 3919 v. Chr. und 933 v. Chr. in der Flachwasserzone vor Sipplingen errichteten. Bis zu zwei Meter mächtige Kulturschichtabfolgen konservierten organische Materialien, Textilien, wie beispielsweise einen Hut und einen Schuh, Nahrungsreste, Keramik und Knochen. Die systematischen Ausgrabungen gaben einen sehr guten Einblick in 3.000 Jahre Geschichte der Dörfer, ihre Wirtschaft und Umwelt.

### *Pile dwellings at Sipplingen-Osthafen*

*Almost as soon as the pile dwelling in Sipplingen was discovered in around 1864/65, it was clear that it was one of the largest settlements on Lake Constance, at around 700 metres in length. Today we are aware of remains from around 20 villages, which were built between 3919 BC and 933 BC in the shallow waters off Sipplingen. Layers representing human habitation, up to two metres in thickness, contain preserved organic materials, textiles such as a hat and a shoe, food remnants, ceramics and bones. The systematic excavations have given excellent insights into the 3,000-year history of the villages, their economy and their environment.*



### **PFAHLBAUSAMMLUNG SIPPLINGEN**

Highlights: Modell einer Pfahlbausiedlung und die Sammlung Bernhard Regenscheit. Die Ausstellung zur Pfahlbaustation Sipplingen befindet sich direkt in der Tourist-Information. > [www.sipplingen.de](http://www.sipplingen.de)

Die Adressen aller Museen finden Sie auf den Seiten 30/31.





ZEITREISE

# PFAHLBAUTEN

*Pile dwellings in Unteruhldingen-Stollenwiesen*

UNTERUHLDINGEN-STOLLENWIESEN



Diese Fundstätte ist die größte am Bodensee. Hier stießen Forscher auf ein Feld mit rund 100.000 Pfählen sowie auf drei Siedlungsphasen (2900 bis 850 v. Chr.) und unzählige Funde aus der Bronzezeit.

*This site is the largest on Lake Constance. Researchers discovered a pile field with around 100,000 piles as well as three phases of settlement (2900 to 850 BC) and numerous finds from the Bronze Age.*

### Auf den Pfählen der Bronzezeit

Die versunkene Siedlungsstätte „Unteruhldingen-Stollenwiesen“ fand man um 1864. Sie gehört zu den größten am Bodensee. Damals entdeckte man hier das bedeutendste Pfahlfeld einer ehemals stark befestigten Siedlung aus der Spätbronzezeit. Erste Tauchgänge unternahm Hans Reinerth in den 1950er Jahren. Später kartografierte das Landesamt für Denkmalpflege das Pfahlfeld, entnahm zahlreiche Proben und setzt sich seitdem für den Schutz der Stätte ein. Die topografische Lage der Siedlung war ein hervorragender Ausgangspunkt für Verkehr und Handel über den See. Der Info-Pavillon an der Ostmole am Hafen hält für Sie weitere spannende Infos über die versunkene Siedlungsstätte bereit.


### On piles from the Bronze Age

*The sunken settlement site of Unteruhldingen-Stollenwiesen was found in around 1864 and is one of the largest on Lake Constance. This discovery proved to be the most important pile field from a former heavily fortified settlement of the Late Bronze Age. First dives were made in the 1950s by Hans Reinerth. The State Office for Heritage Management later mapped the pile field, took numerous samples and has since been dedicated to the protection of the site. The topographical location of the settlement served as an excellent base for traffic and trade across the lake. The information pavilion at the harbour's east jetty provides fascinating details about the site of the sunken settlement.*

## PFAHLBAUMUSEUM UNTERUHLINGEN

Highlights: 23 rekonstruierte Pfahlbauhäuser und das neueröffnete ARCHAEOGRAMA.  
 › [www.pfahlbauten.de](http://www.pfahlbauten.de)

Genauere Infos zum Pfahlbaumuseum Unteruhldingen finden Sie auf den Seiten 32/33.



Pfahlfeld mit sichtbaren Pfahlreihen  
*Pile field with visible rows of piles*



ROMANTISCH

# WELTERBESTÄTTEN

*World heritage sites in Upper Swabia*

# IN OBERSCHWABEN



Vom Bodensee kommend erreicht man Oberschwaben durch das Tal der Schussen und betritt die Blitzenreuter Seenplatte. Kleine Gewässer und Moore prägen die wildromantische Landschaft. Die prähistorischen Pfahlbauten und Moorsiedlungen liegen auf Inseln oder an ehemaligen Seeufern.

*From Lake Constance, the Schussen Valley leads to Upper Swabia and the Blitzenreuter Lakes where the unspoilt, wild scenery consists of moorland dotted with small lakes. The prehistoric pile dwellings and marshland settlements are located on islands or former lake shores.*



### Der Schreckensee

Die Welterbestätte Schreckensee war ursprünglich eine Inseliedlung. Von einer nahe liegenden Aussichtskanzel kann die unzugängliche Halbinsel sehr gut eingesehen werden. In der Jungsteinzeit und in der frühen Bronzezeit war das ehemalige Eiland ein beehrter Siedlungsplatz. Aus dieser Zeit fand man hier einen Gusstiegel – der Beweis für die Verarbeitung von Kupfer in der Jungsteinzeit um 3650 v. Chr.

### Olzreute-Enzisholz

2009 stießen Archäologen des Landesamtes für Denkmalpflege in Olzreute auf einen sensationellen Fund: drei Scheibenräder aus Ahorn mit rechteckigem Achsloch und ein kleines Modellrad mit rundem Achsloch. Zwei technische Ansätze, Rad und Achse zu verbinden. Waren hier die ersten Tüftler am Werk, die den Warenverkehr verbessern wollten? Durch außergewöhnlich gute Erhaltungsbedingungen der Siedlung sind außerdem umgekippte Hauswände und Fahrbahnbeläge erhalten geblieben.

#### Lake Schreckensee

*Lake Schreckensee world heritage site was originally an island settlement. Now a peninsula (not open to the public), it can easily be seen from a nearby viewing platform. In the Neolithic and early Bronze Ages, the former island was a desirable residence. A crucible dating back to this period was found here - evidence that copper was smelted in the Neolithic Age, around 3650 BC.*

#### Olzreute-Enzisholz

*Archaeologists from the State Office for Heritage Management made a sensational find in Olzreute in 2009 when three disk wheels made of maple wood with square axle holes and a small model wheel with a round axle hole were discovered. This showed that there were two different techniques for attaching wheels to an axle. Perhaps the first inventors were at work here, trying to improve freight transportation? The conditions at the settlement are extremely good for preservation, so fallen house walls and boardwalks have survived.*



Gusstiegel  
Crucible



Modellrad Model wheel

#### BRAITH-MALI-MUSEUM

Highlights: Waffen und Werkzeuge steinzeitlicher Rentierjäger, Siedlungs- und Nahrungsreste bronzezeitlicher Pfahlbausiedler oder kostbare Grabbeigaben der Alemannen. > [www.museum-biberach.de](http://www.museum-biberach.de)

Die Adressen aller Museen finden Sie auf den Seiten 30/31.

## AUSGIEBIG

# UM DEN FEDERSEE

## *Around Lake Federsee and on to Ehrenstein*

# UND NACH EHRENSTEIN

Das Federseeried ist das fundreichste Moor in Europa. 18 Dorf- anlagen der Jungsteinzeit und Metallzeit, über 180 Häuser, 40 Einbäume und sechs Radfunde kamen hier ans Licht. Etwa 60 Kilometer entfernt, nordwestlich von Ulm, liegt die Feuchtbo- denfundstätte Ehrenstein im Tal der Blau.

*As the location where 18 Neolithic, Iron Age and Bronze Age village sites, over 180 houses, 40 dugout canoes and six wheels were un- arthed, Federsee Marsh is Europe's richest source of archaeological marshland finds. The Ehrenstein wetland site in the Blau Valley is about 60 kilometres away to the north-west of Ulm.*



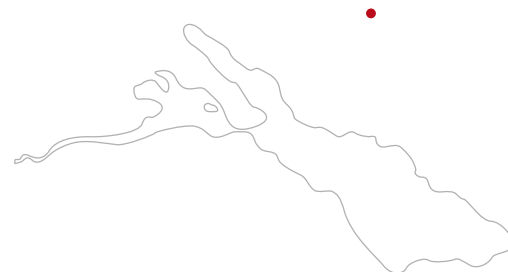
### Die fantastischen Vier

Ödenaheln im Nördlichen Federseeried weist eine mächtige Kulturschicht mit mehreren Bauhorizonten auf. Erhalten sind Häuser mit zugehörigen Fußböden, Lehmestrichen und Herdstellen der Pfyn-Altheimer-Gruppe Oberschwabens (um 3700 v. Chr.).

Alleshausen-Grundwiesen steht für die Einführung neuer Wirtschaftsstrategien und technischer Innovationen: die Siedler hier waren auf den Anbau von Flachs und auf Viehwirtschaft spezialisiert. Auch das Rad war hier im 29. Jahrhundert v. Chr. in Gebrauch.

Die Siedlung Forschner liegt im südlichen Federseeried. Eine erste Siedlungsphase ist in die Frühbronzezeit (1767-1730 v. Chr.) datiert, eine weitere liegt in der Mittelbronzezeit (1519-1480 v. Chr.). Nördlich der Alpen ist die Siedlung Forschner die einzige, im Moor konservierte, befestigte Anlage der Mittelbronzezeit.

Ehrenstein gehört zu den am besten erhaltenen Feuchtbodenfundstätten in Südwestdeutschland. Die Fundstelle repräsentiert als einzige auf der gesamten Liste der Welterbe-Pfahlbauten die Schussenrieder Kultur (3955 v. Chr.). Die ausgeprägte Kulturschicht zeigt, dass es hier innerhalb von hundert Jahren mindestens fünf aufeinander folgende Bauphasen gab. Erhalten sind komplette Hausplätze mit Fußböden, Feuerstellen und Öfen.






*Four fantastic sites*

*At the Ödenahlen site in the North Federsee Marsh there is a magnificent layer of human habitation with several construction strata. Houses complete with their floors, clay screed and hearths belonging to the Upper Swabian Pfyn-Altheim group (around 3700 BC) have been preserved.*

*The Alleshausen-Grundwiesen site demonstrates the introduction of new agricultural strategies and technical innovations, such as flax cultivation and animal husbandry, which were the main occupations of the settlers here. The wheel was also in use here in the 29th century BC.*

*The Forschner settlement is in the southern part of Federsee Marsh. One early settlement phase has been dated to the early Bronze Age (1767-1730 BC), while another is from the middle Bronze Age (1519-1480 BC). The Forschner settlement is the only middle Bronze Age fortified site preserved in a peat bog north of the Alps.*

*Ehrenstein is one of the most intact wetland archaeological sites in southwest Germany. The site is the only pile dwelling settlement on the World Heritage list that represents the Schussenried culture (3955 BC). The distinct layer of human habitation shows that there were at least five consecutive construction phases here within a hundred years. Entire house sites complete with floors, hearths and ovens have survived.*

**FEDERSEEMUSEUM**

Highlights: Erweitertes Außengelände mit einer Zeitreise vom altsteinzeitlichen Jägerlager bis zur eisenzeitlichen Fischfanganlage plus Sonderausstellung.  
 > [www.federseemuseum.de](http://www.federseemuseum.de)

Die Adressen aller Museen finden Sie auf den Seiten 30/31.

WELTKLASSE

# WELTERBE IM

*World Heritage in Thurgau*

# THURGAU



Im Schweizer Kanton Thurgau wurden über 30 Feuchtbodensiedlungen entdeckt und dokumentiert. Vier davon – Arbon-Bleiche, Gachnang/Niederwil-Egelsee, Hüttwilen-Nussbaumersee und Eschenz-Insel Werd – nahm die UNESCO in die Welterben-Liste auf.

### Pfahlbausiedlungen

Seit dem Jahr 1854 suchen Archäologen die Schweizer Uferregionen des Bodensees nach Pfahlbauten ab. Sie entdeckten zahlreiche Pfähle und Schichten von Pfahlbaudörfern, die sie in die Zeit zwischen 4000 und 800 v. Chr. datieren. Dank der hölzernen Bauelemente können die Häuser detailgetreu rekonstruiert werden. Unzählige Funde wie Keramik, Steinwerkzeuge, Schmuckstücke und Speisereste bringen Ihnen das Leben der Steinzeitmenschen näher. Besuchen Sie die Welterbestätten und wandeln Sie durch reizvolle Naturschutzgebiete von nationaler Bedeutung.

*More than 30 marshland settlements have been discovered and documented in the Swiss canton of Thurgau. Four of them - Arbon-Bleiche, Gachnang/Niederwil-Egelsee, Hüttwilen-Nussbaumersee and Eschenz-Insel Werd - are on the UNESCO World Heritage list.*

### Pile-dwelling settlements

*Archaeologists have been searching for pile dwellings on the Swiss shores of Lake Constance since 1854. They have discovered numerous piles and layers of pre-historic lake villages built on piles, which they have dated to the period between 4000 and 800 BC. Because of their wooden structural elements, it is possible to make detailed reconstructions of the houses. Countless finds such as ceramics, stone tools, jewellery and food remains, provide an insight into life in the Stone Age. Visits to the world heritage sites can be combined with walks in beautiful nature conservation areas of national significance.*





### Museum für Archäologie in Frauenfeld

Gehen Sie selber auf Entdeckungstour – im Museum für Archäologie in Frauenfeld. Faszinierende Steingeräte, Töpfe, hölzerne Käämme oder das älteste Goldgefäß der Welt geben Einblick in den Pfahlbau-Alltag. Auch im Historischen Museum zu Pfyn, im Schloss Arbon, im Turmhof von Steckborn sowie im Museum für Dorfgeschichte Eschenz reisen Sie in der Zeit zurück. Im Raum Eschenz/Stein am Rhein gibt es zudem einen archäologischen Lehrpfad.

### *Museum for Archaeology in Frauenfeld*

*Embark on your own tour of discovery at The Museum for Archaeology in Frauenfeld. Fascinating stone tools, pots, wooden combs and the world's oldest storage vessel made of gold shed light on everyday life in a pile dwelling. You can also learn about the distant past at Pfyn Historical Museum, Arbon Castle, Turmhof Museum in Steckborn and the Museum of Village History in Eschenz. There is also an archaeological trail between Eschenz and Stein am Rhein.*



Der Goldbecher von Eschenz  
*The golden chalice of Eschenz*

### MUSEUM FÜR ARCHÄOLOGIE

Highlights: Das älteste Goldgefäß der Welt – der Goldbecher von Eschenz.  
 > [www.archaeologie.tg.ch](http://www.archaeologie.tg.ch)



GANZ GROSSES ERBE

# DER ST.GALLER STIFTSBEZIRK

*Abbey of St.Gall*



Der gesamte St.Galler Stiftsbezirk reihte sich 1983 in die Liste der UNESCO Welterben ein. Die signifikante Architektur der barocken Kathedrale und die einzigartigen Bestände der Stiftsbibliothek sicherten den Platz.

*The entire St.Gall monastery precinct was put on the UNESCO World Heritage list in 1983 in recognition of the significant architecture of its baroque cathedral and the unparalleled collections in its library.*

#### Fürstabtei und Stiftsbibliothek St.Gallen

Der irische Mönch Gallus ließ sich im Jahre 612 an der Steinach (dem heutigen St.Gallen) nieder und errichtete eine Einsiedlerzelle und eine Holzkirche. Eigentlicher Gründer und erster Abt des Klosters St.Gallen war jedoch der heilige Otmar. Aus dem Kloster entwickelte sich eines der wichtigsten geistigen Zentren Europas.

Direkt nebenan werden rund 170.000 Bücher und etwa 2.100 mittelalterliche und wertvolle Manuskripte aufbewahrt. Die Stiftsbibliothek St.Gallen ist nicht nur der Bücherschatz des einstigen Benediktinerstifts, sondern auch die älteste Bibliothek der Schweiz und einer der berühmtesten Klosterbibliotheken der Welt.

#### Royal Abbey of St Gall and the Abbey Library

*In the year 612 AD, an Irish monk named Gallus settled on the banks of the Steinach river (now the town of St. Gallen), where he built a hermit's cell and a timber church. The actual founder of the Abbey of St. Gall, and its first abbot was St. Otmar. The abbey became one of the most important spiritual centres in Europe.*

*Around 170.000 books and about 2,100 priceless, medieval manuscripts are stored next to the abbey. St. Gallen Abbey Library not only houses the literary treasures of this former Benedictine abbey, it is also the oldest library in Switzerland and one of the most renowned monastic libraries in the world.*



#### MUSEUM DER STIFTSBIBLIOTHEK

Highlights: aktuelle Ausstellung „Schafe für die Ewigkeit“ – Handschrift und ihre Herstellung (bis 9. November 2014)  
 > [www.stiftsbibliothek.ch](http://www.stiftsbibliothek.ch)

Die Adressen aller Museen finden Sie auf den Seiten 30/31.

## REICHENAU

### Museum Reichenau

Ergat 1 und 3  
78479 Reichenau  
Tel + 49 7534 999321 oder 92070  
info@museumreichenau.de  
www.museumreichenau.de

### Tourist-Information Reichenau

Pirminstraße 145  
78479 Reichenau  
Tel +49 7534 9207-0  
Fax +49 7534 9207-77  
info@reichenau-tourismus.de  
www.reichenau.de

## KONSTANZ

### Archäologisches Landesmuseum

Benediktinerplatz 5  
78467 Konstanz  
Tel +49 7531 98040  
www.konstanz.alm-bw.de

### Rosgartenmuseum

Rosgartenstraße 3 – 5  
78459 Konstanz  
Tel +49 7531 900246  
www.rosgartenmuseum-konstanz.de

### Pfahlbaumuseum Dingelsdorf

Rathausplatz 1 | 78465 Konstanz-Dingelsdorf  
Tel +49 7533 5295 | e.gleichenstein@gmx.de

### Tourist-Information Konstanz

Bahnhofplatz 43 | Bahnhof  
78462 Konstanz  
Tel +49 7531 1330-30  
Fax +49 7531 1330-60  
info@konstanz-tourismus.de  
www.konstanz-tourismus.de

## WANGEN

### Museum Fischerhaus

Im Ettenbohl 18  
78337 Öhningen  
Tel +49 7735 3922  
info@museum-fischerhaus.de  
www.museum-fischerhaus.de

### Hermann-Hesse-Höri-Museum

Kapellengasse 8  
78343 Gaienhofen  
Tel +49 7735 440949  
info@hermann-hesse-hoeri-museum.de  
www.hermann-hesse-hoeri-museum.de

### Tourist-Information Öhningen

Klosterplatz 1  
78337 Öhningen  
Tel +49 7735 819-20  
Fax +49 7735 819-30  
tourist@oehningen.de  
www.oehningen.de

## ALLENSBACH

### Heimatemuseum Allensbach

Rathausplatz 2  
78467 Allensbach  
Tel +49 7533 80152  
www.museum-allensbach.de

### Kultur- und Verkehrsbüro Allensbach

Konstanzer Straße 12  
78476 Allensbach  
Tel +49 7533 801-35  
Fax +49 7533 801-36  
tourismus@allensbach.de  
www.allensbach.de



**SIPPLINGEN****Tourist-Information Sipplingen**

Seestraße 3  
 78354 Sipplingen  
 Tel +49 7551 949937-0  
 Fax +49 7551 3570  
 touristinfo@sipplingen.de  
 www.sipplingen.de

**BAD SCHUSSENRIED****Braith-Mali-Museum**

Museumstr. 6  
 88400 Biberach an der Riss  
 Tel +49 7351 51331  
 museum@biberach-riss.de  
 www.museum-biberach.de

**Tourist-Information und Bürgerbüro**

Wilhelm-Schussen-Straße 36  
 88427 Bad Schussenried  
 Tel +49 7583 940171  
 Fax + 49 7583 4747  
 info@touristinfo-bs.de  
 www.bad-schussenried.de

**BAD BUCHAU****Federseemuseum**

August-Gröber-Platz  
 88422 Bad Buchau  
 Tel +49 7582 8350  
 www.federseemuseum.de

**Tourist-Information Bad Buchau Federsee**

Marktplatz 6  
 88422 Bad Buchau  
 Tel +49 7582 9336-0  
 Fax +49 7582 9336-20  
 info@bad-buchau.de  
 www.bad-buchau.de

**THURGAU****Museum für Archäologie**

Freiestraße 26  
 CH-8510 Frauenfeld  
 Tel +41 58 3457400  
 archaeologie@tg.ch  
 www.archaeologie.tg.ch

**Thurgau Tourismus**

Egelmoosstrasse 1  
 CH-8580 Amriswil  
 Tel +41 71414 1144  
 Fax +41 71414 1145  
 info@thurgau-tourismus.ch  
 www.thurgau-tourismus.ch

**ST.GALLEN****Stiftsbibliothek St.Gallen**

Klosterhof 6D  
 CH-9004 St.Gallen  
 Tel +41 71 2273416  
 stibi@stibi.ch  
 www.stiftsbibliothek.ch

**Kathedrale**

Sekretariat Dompfarrei  
 Klosterhof 6a  
 CH-9000 St.Gallen  
 Tel +41 71 2273381  
 pfarramt.dom@kthsg.ch

**St.Gallen-Bodensee Tourismus**

Bahnhofplatz 1a  
 CH-9001 St.Gallen  
 Tel +41 71 2273737  
 info@st.gallen-bodensee.ch  
 www.st.gallen-bodensee.ch

# PFAHLBAUMUSEUM UNTERUHLINGEN

*Unteruhldingen Museum and Prehistoric Pile Village*


Direkt am See, zwischen Meersburg und Überlingen, liegt das Pfahlbaumuseum Unteruhldingen – seit 90 Jahren ein kultureller Höhepunkt der Region. Mit 23 rekonstruierten Häusern ist es eines der größten Freilichtmuseen in ganz Europa. In den sechs Dörfern erleben Sie die Geschichte der frühen Bauern und Händler im Voralpenland. Auf Stegen über dem See reisen Sie weiter in die Jungsteinzeit und Bronzezeit zurück. Werfen Sie auch einen Blick in die Häuser. Jedes erzählt eine spannende Geschichte über den Alltag, die Technik und die Kultur einer versunkenen Welt.

*The Unteruhldingen Museum and Prehistoric Pile Village is set on the shores of the lake between Meersburg and Überlingen. It has been one of the region's cultural highlights for the past 90 years, and with 23 reconstructed buildings it is one of the biggest open-air museums in the whole of Europe. The six villages show what life was like for the early farmers and traders who lived in the foothills of the Alps. Boardwalks above the lake take you further back in time to the Neolithic and Bronze Ages. Make sure you look into the buildings, because each one tells an enthralling story of the everyday life, technology and culture of a lost world.*

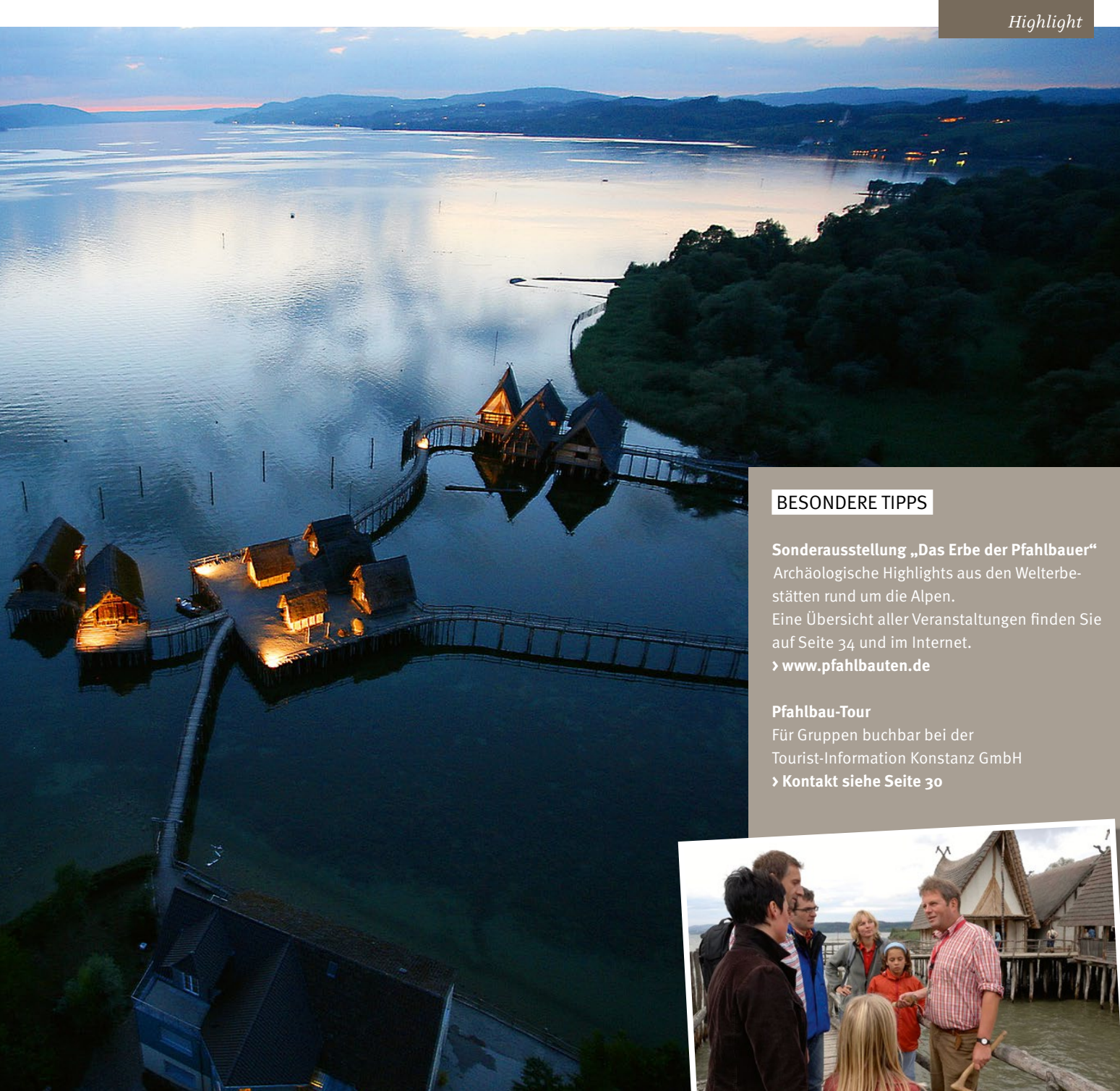
## KONTAKT

**Pfahlbaumuseum**  
Strandpromenade 6  
88690 Uhldingen-Mühlhofen  
Tel +49 7556 928900  
info@pfahlbauten.de  
www.pfahlbauten.de

**Tourist-Information Uhldingen-Mühlhofen**  
Schulstraße 12  
88690 Uhldingen-Mühlhofen  
Tel +49 7556 92160  
tourist-info@uhldingen-bodensee.de  
www.seeferien.com







### BESONDERE TIPPS

#### Sonderausstellung „Das Erbe der Pfahlbauer“

Archäologische Highlights aus den Welterbestätten rund um die Alpen.

Eine Übersicht aller Veranstaltungen finden Sie auf Seite 34 und im Internet.

› [www.pfahlbauten.de](http://www.pfahlbauten.de)

#### Pfahlbau-Tour

Für Gruppen buchbar bei der Tourist-Information Konstanz GmbH

› Kontakt siehe Seite 30



## INSEL REICHENAU

Markusfest  
Heilig-Blut-Fest  
Mariä Himmelfahrt und Reichenauer Welterbetag  
> [www.reichenau.de](http://www.reichenau.de)

25. April  
16. Juni  
15. August

## ÖHNINGEN-GAIENHOFEN

Eröffnung der Ausstellung „Das Korn der frühen Jahre“  
Vortrag: „Heute hier – morgen dort?“  
> [www.oehningen.de](http://www.oehningen.de)

28. März um 19.30 Uhr in der Strandhalle in Öhningen-Wangen  
28. März um 19.30 Uhr

## PFAHLBAUTEN UNTERUHLINGEN

Steinzeitparcours für Familien + Pfahlbaukino  
Feuermachen und Kochen auf steinzeitliche Art  
ARCHAE-X Tage der experimentellen Archäologie  
Museumsfest  
7. Steinzeit-Apfelfest  
> [www.pfahlbauten.de](http://www.pfahlbauten.de)

14. bis 27. April, 1. bis 31. Mai und 8. bis 30. Juni, 25. bis 31. Oktober (täglich)  
1. Juli bis 13. September, 20. September bis 19. Oktober (immer Sa/So + Feiertage)  
20. bis 26. April, 29. bis 31. Mai, 8. bis 21. Juni, 3. bis 24. August (täglich)  
6. Juli bis 7. September (immer sonntags)  
29. bis 31. Mai, 16. bis 20. Juni, 3. bis 17. August  
3. August  
12. Oktober

## ST.GALLEN

Aufgetischt! St.Galler Straßenfestival im Klostersviertel  
St.Galler Festspiele auf dem Klosterplatz  
> [www.st.gallen-bodensee.ch](http://www.st.gallen-bodensee.ch)

8. und 9. Mai ([www.aufgetischt.sg](http://www.aufgetischt.sg))  
20. Juni bis 4. Juli ([www.stgaller-festspiele.ch](http://www.stgaller-festspiele.ch))

## BODMAN LUDWIGSHAFEN

Welterbe Aktionstag  
> [www.die-Ersten-am-See.de](http://www.die-Ersten-am-See.de)

1. Juni

## SIPPLINGEN

Ausstellung „Prähistorische Pfahlbauten. Das neue UNESCO-Welterbe in Baden-Württemberg

16. Oktober bis 16. November



**Ihr ganz persönlicher Reiseführer zum Thema Pfahlbauer**  
Der „Palafittes Guide“ wurde von führenden Archäologinnen und Archäologen zusammen mit Wissenschaftsjournalisten erarbeitet. Die App ist gratis und kann via App Store oder Android Market heruntergeladen werden.



*Your own personal travel guide to pile dwellings  
The Palafittes Guide has been created by leading archaeologists together with scientific journalists. The app is free of charge and it can be downloaded from the App Store or Android Market.*

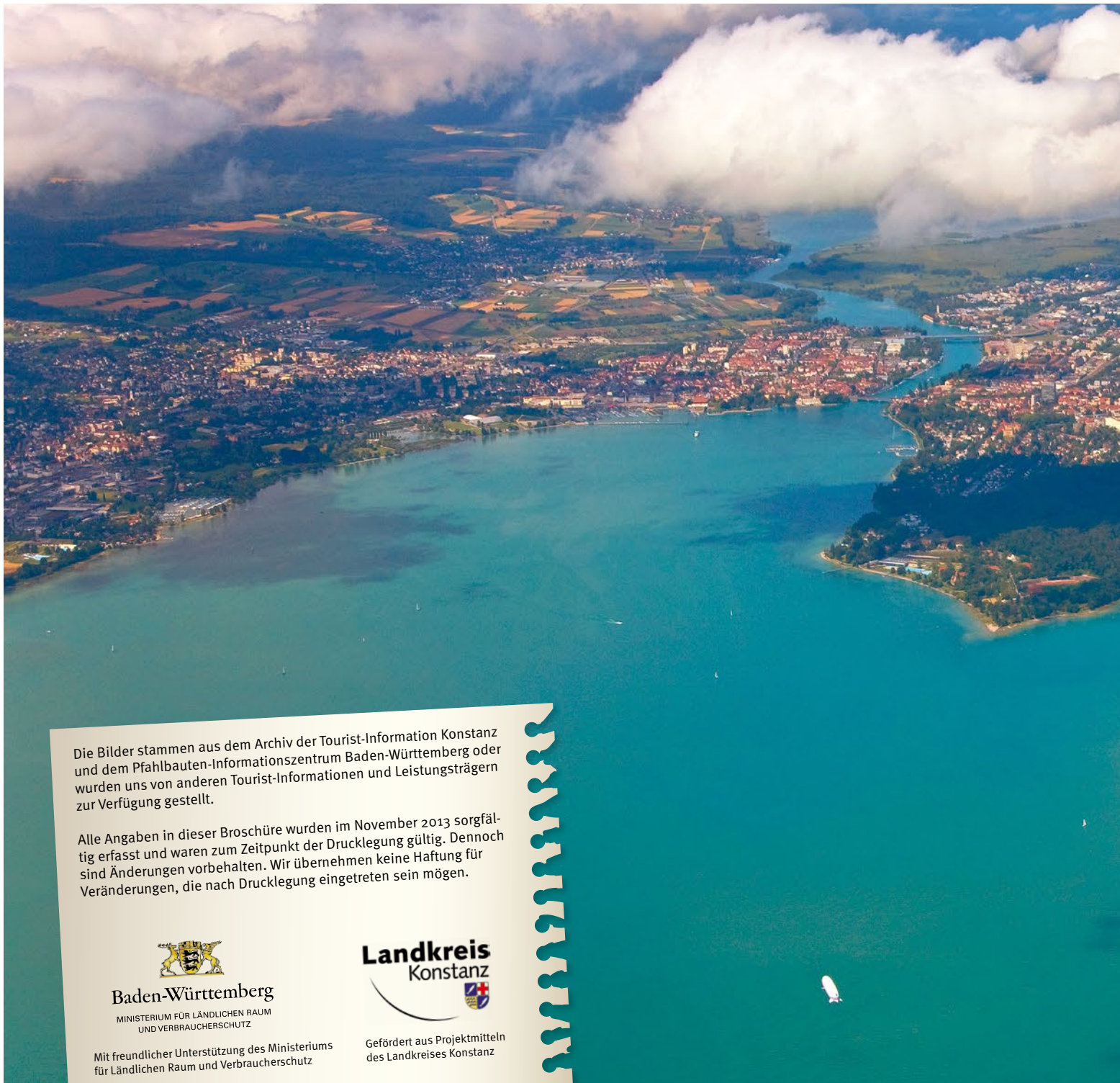


## ZUM WEITERLESEN

- Verein Palafittes zur Unterstützung der UNESCO-Kandidatur (Hrsg.), Pfahlbauten. UNESCO Welterbe-Kandidatur „Prähistorische Pfahlbauten rund um die Alpen“ (2009) 104 S.
- Staatsanzeiger für Baden-Württemberg GmbH (Hrsg.), Pfahlbauten. Verborgene Schätze in Seen und Mooren. Reihe KulturGeschichte BW. Staatsanzeiger Verlag (2011) 96 S. 110 Abb.
- Archäologie in Deutschland 6, 2011.
- S. Hagmann/H. Schlichtherle, UNESCO-Welterbe: Prähistorische Pfahlbauten rund um die Alpen. Ein erfolgreicher internationaler Welterbeantrag mit baden-württembergischer Beteiligung. Denkmalpflege in Baden-Württemberg 4, 2011, 194-201.  
Alle Hefte der 'Landesdenkmalpflege in Baden-Württemberg - Nachrichtenblatt der Landesdenkmalpflege' können kostenfrei bezogen werden: Regierungspräsidium Stuttgart, Landesamt für Denkmalpflege, Öffentlichkeitsarbeit, Postfach 200152, 73712 Esslingen oder über [www.denkmalpflege-bw.de](http://www.denkmalpflege-bw.de)
- Landesamt für Denkmalpflege (Hrsg.), UNESCO-Welterbe Prähistorische Pfahlbauten um die Alpen in Baden-Württemberg (Stuttgart 2011).  
Kostenfrei zu beziehen über [pfahlbauten@rps.bwl.de](mailto:pfahlbauten@rps.bwl.de)

## IMPRESSUM

**Herausgeber** AG Tourismus im Landkreis Konstanz  
**Konzeption und Gestaltung** vergissmeinnicht Werbeagentur GmbH  
[www.vergissmeinnicht-kommunikation.de](http://www.vergissmeinnicht-kommunikation.de)



Die Bilder stammen aus dem Archiv der Tourist-Information Konstanz und dem Pfahlbauten-Informationszentrum Baden-Württemberg oder wurden uns von anderen Tourist-Informationen und Leistungsträgern zur Verfügung gestellt.

Alle Angaben in dieser Broschüre wurden im November 2013 sorgfältig erfasst und waren zum Zeitpunkt der Drucklegung gültig. Dennoch sind Änderungen vorbehalten. Wir übernehmen keine Haftung für Veränderungen, die nach Drucklegung eingetreten sein mögen.



**Baden-Württemberg**

MINISTERIUM FÜR LÄNDLICHEN RAUM  
UND VERBRAUCHERSCHUTZ

Mit freundlicher Unterstützung des Ministeriums  
für Ländlichen Raum und Verbraucherschutz

**Landkreis  
Konstanz**



Gefördert aus Projektmitteln  
des Landkreises Konstanz